

# 02

## ETAPA


### de Gata de Gorgosa a Parcent





 moderada  2  2  4

 6 h

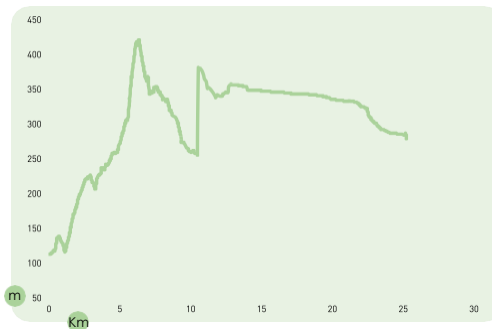
 431 m

 25,2 km

 317 m

 46,5 km

 Travesía lineal





Etapa que transcurre por la comarca de **la Marina Alta**. Atravesaremos la **Sierra de Seldetes** desde **Gata de Gorgos** para posteriormente pasear por caminos de la **Vall de Pop** que esconden rincones únicos.

A la ombría de El **Montgó** encontramos el municipio de **Gata de Gorgos**, donde establecemos el punto de partida de la etapa, en el **parque del Arraval**.

Cruzamos el cauce del río para continuar por un agradable sendero hasta el **Mas de les Mallaes**, junto a la **Font de la Mata**, un aljibe que ha servido para abreviar el ganado desde la época de los árabes. Encima de la fuente crece "la mata", un lentisco que da nombre al paraje.

Seguimos hacia el **Alt dels Serrellars** por una senda con abundante vegetación que remonta el **Barranc de Canela**. La cima ofrece vistas de la **Sierra de Bèrnia**, el **Peñón de Ifach** o **El Montgó**.

Desde el vértice, la senda desciende hacia la **Vall de Pop**, pasando primero por unos antiguos bancales en los que podemos apreciar la arquitectura de *la pedra en sec*, técnica constructiva con muros de piedra sin utilizar ningún tipo de argamasa.

Atravesaremos el municipio de **Senija** para adentrarnos en la montaña de **Llíber**, por el **Cami Vell**, hasta llegar a la plana de **Llíber** acompañados de miles de viñas hasta llegar a **Llíber**.

Tras la visita al pequeño pueblo nos dirigimos a **Xaló** siguiendo el curso del **río Xaló - Gorgos**, declarado Lugar de Interés Comunitario. Tras visitar **Xaló** continuaremos paseando junto al cauce hasta atravesarlo para llegar a **Alcalalí**, otro bonito municipio que merece la pena ser visitado.

Finalmente, un hermoso paseo que discurre por caminos rurales entre cultivos y el **Barranc de l'Alberca**, completará la etapa que nos conducirá a **Parcent**.

# 📍 Senija, Líber, Xaló, Alcalalí y Parcent



Pueblos ligados a la agricultura, sobre todo cultivo de vid y almendros. Detente a conocer su gastronomía, tradición y sus parajes entre campos y montañas.

Moriscos y bandoleros forman parte del pasado de **Senija**. En **Xaló** encontraremos asentamientos de poblaciones íberas, romanas y árabes. En todo el término podemos encontrar vestigios arqueológicos e históricos de dichas civilizaciones.

**Líber** destaca por su importante patrimonio etnológico, destacando los terrenos dedicados al cultivo de la vid con sus casas con riurau.

Desde la emblemática **Torre de Alcalalí**, declarada Bien de Interés Cultural, podremos contemplar increíbles vistas panorámicas de la **Vall de Pop**.

Un elemento destacable de **Parcent** es que todavía se pueden presenciar partidas de pelota en la calle, en el **carrer de Dalt**. Recorrer sus estrechas y empinadas callejuelas con una configuración irregular, en las que todavía se respira su pasado de alquería árabe.



## TURISMO ACTIVO

Entorno privilegiado en el que se unen naturaleza, montaña, historia, deporte y tradición.

**SENDERISMO:** Pequeños recorridos y senderos locales nos permitirán conocer la **Sierra de Bèrnia y la Vall de Pop. Camins de Pedra i Aigua** recorrido junto al río **Gorgos**, declarado Lugar de Interés Comunitario.

Aconsejamos pasear por el **Barranc del Cau**, recorrer el PR-CV 53 **Castell d'Aixa** y el PR-CV 158

**Serra del Carrascal** con unas vistas inmejorables a la **Marina Alta y la Marina Baja**.

**BICICLETA DE MONTAÑA:** Numerosos recorridos de diferentes niveles, como la **ruta de Sant Joan de Mosquera, la Ruta del Moscatell o Los Campos de Murla** de fácil acceso; la **vuelta al Cavall Verd y el Camino de la pasa** que entrañan dificultad. Si buscamos rutas extremas la **Sierra de Bèrnia, travesía de Benissa a Parcent, la ruta del Valle de Alcalá y el Pla de Petracos**, nos pondrán a prueba.

**ESCALADA:** 65 vías de escalada ubicadas entre la **Penya Roj y la Font d'Aixa**. También se puede escalar en **Alcalá**, en las vías ubicadas cerca de la **Murla**.