





BUSOT

ESPAÑOL

BELLEZA INTERIOR



web.ebusot.com



BUSOT Y SU MUNICIPIO



TEXTO DE PIE DE PÁGINA DE EJEMPLO

ES Busot ha crecido alrededor de su majestuoso castillo, hoy en ruinas pero que en su día fue frontera entre los reinos de Castilla y Valencia. Sus estrechas y empinadas calles revelan su pasado morisco, que durante siglos y debido a su situación a las faldas del Cabeço d'Or, ha empapado al municipio de su ambiente relajado y de la naturaleza que le rodea.


Su localización cerca del mar, a apenas 15 minutos de Alicante y a 25 de Benidorm, le convierte en un lugar ideal para perderse y disfrutar entre sus calles. Además su altura a de 375 metros sobre el nivel del mar, le otorga unas vistas impresionantes de prácticamente toda la comarca y ofrece al visitante unos atardeceres maravillosos. El municipio ofrece también una rica oferta gastronómica, donde degustar la gran variedad de platos típicos de la región.

BELLEZA INTERIOR



▣ A tan solo dos kilómetros del casco urbano de Busot, en pleno corazón de la sierra “Cabeçó d’Or” encontramos las Cuevas del Canelobre. Son por sí mismas un atractivo turístico de gran interés. Con una de las bóvedas más altas de España, su belleza y dimensiones la convierten en una majestuosa catedral con más de 100.000 años de antigüedad. En ellas se pueden observar las caprichosas formas que el agua y la paciente historia han ido dando a las rocas.

La gran altura y condiciones especiales de la cueva le dan una acústica excepcional, parecida a las de las catedrales góticas, apta incluso para la celebración de espectáculos musicales. Su visita guiada durante 40m aproximadamente, le dará idea de la grandiosidad de esta cavidad que es visitada anualmente por más de 60.000 visitantes.



▣ El Cabeçó d’Or es una de las montañas más emblemáticas de la comarca. Una sierra repleta de rutas de escalada, espeleología, minas de hierro y senderos que ascienden a la cima de 1207 metros de altura. Desde allí se puede divisar prácticamente toda la costa desde Torrevieja a Calpe, y ofrece una imagen espectacular de los territorios montañosos del interior de la comarca de l’Alcantí. Un lugar ideal para todos los amantes del turismo activo o simplemente para aquellos que desean hacer una escapada y perderse durante unas horas en la naturaleza.

En la misma se encuentra la ruta senderista PR-V.2 que con una dificultad baja-media, hace las delicias de los amantes a esta práctica, además, últimamente se han creado distintas rutas para la práctica de ciclismo de montaña (mountain bike), que la están convirtiendo en una de montañas con más variedad de actividades deportivas y medio-ambientales.



DIPUTACIÓN
DE ALICANTE



Patronato Provincial de Turismo
de la Costa Blanca
Tel. +34 965230160
Fax. +34 965230155
turismo@costablanca.org
www.costablanca.org



Ayuntamiento de
Busot
Tel. +34 965699092
Fax. +34 965699081
busot@ebusot.com
www.ebusot.com

